











**LEGENDA**

-  **AMBITO AMMESSO**
-  **CONFINE AMBITO**
-  **CONFINE COMUNALE**
-  **INDICAZIONI PROPOSITIVE**
-  **MANUFATTI EMERGENTI E SISTEMI DI MANUFATTI EMERGENTI PUNTUALI**
-  **VINCOLI ARCHEOLOGICI PUNTUALI**
-  **MANUFATTI EMERGENTI E SISTEMI DI MANUFATTI EMERGENTI AREALI**
-  **VINCOLI ARCHITETTONICI PUNTUALI**
-  **VINCOLI ARCHEOLOGICI**
-  **BELLEZZE SINGOLE**

Oggetto della tavola

Ambiti Interessati\_Sovrapposizione beni tutelati

Riferimenti cartografici

Ambiente in Liguria - Cartografia - Conoscenze Ambientali per pianificazione e VAS - paesaggio

N



Scala:

1:30.000

N.TAV