
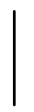





LEGENDA

-  **AMBITO AMMESSO**
-  **CONFINE AMBITO**
-  **CONFINE COMUNALE**
-  **ANAGRAFE SITI DA BONIFICARE**
-  **CAVE DISMESSE**

Oggetto della tavola

Ambiti interessati_Sovrapposizione
anagrafe siti da bonificare e cave
dismesse

Riferimenti cartografici

Ambiente in Liguria_Co conoscenza
Ambientali per pianificazione e VAS
-
Paesaggio

N



Scala:

1:30.000

N.TAV