






**LEGENDA**

-  **AMBITO AMMESSO**
-  **CONFINE AMBITO**
-  **CONFINE COMUNALE**
-  **CORPI IDRICI - FIUMI**
-  **CORPI IDRICI - MARE**

Oggetto della tavola

Ambiti interessati\_Sovrapposizione  
acquiferi significativi

Riferimenti cartografici

Ambiente in Liguria\_Acqua\_P.T.A. 2018  
- Revisione Tipizzazione delle acque  
superficiali

Scala:

1:30.000

N.TAV

**10**