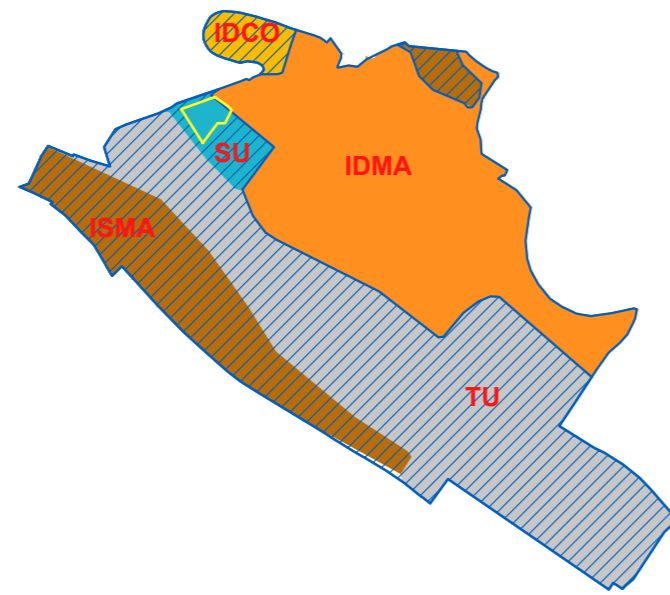


**Ambito di PUC : AR6**

PTCP assetto insediativo : ID-CO, SU  
Limiti: NO IS-MA, ID- MA

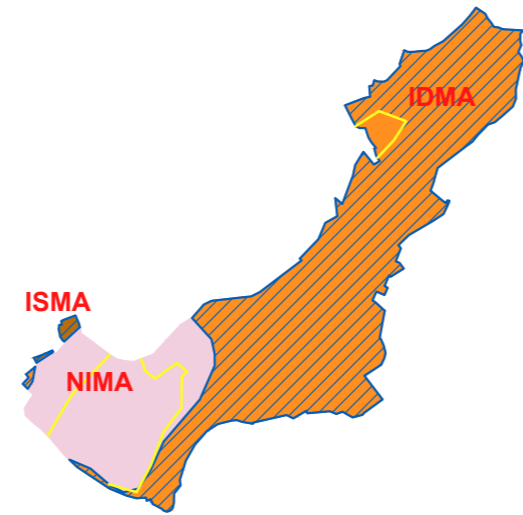
Superficie interessata: 15,71 ha



**Ambito di PUC : AR7**

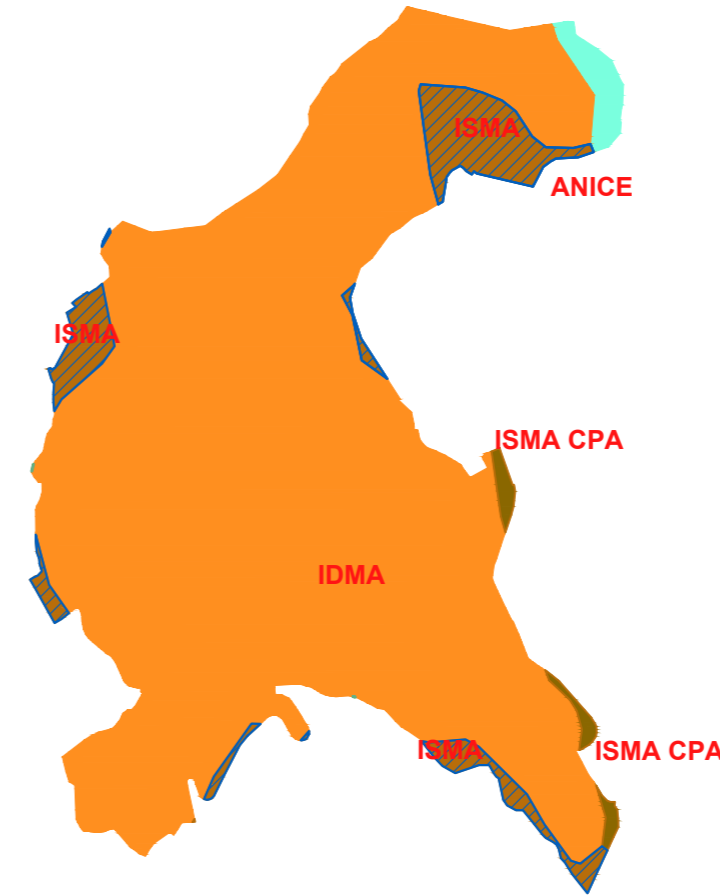
PTCP assetto insediativo : TU, SU (no nucleo storico),  
IS-MA, ID-CO  
Limiti: NO ID- MA

Superficie interessata: 19,28 ha



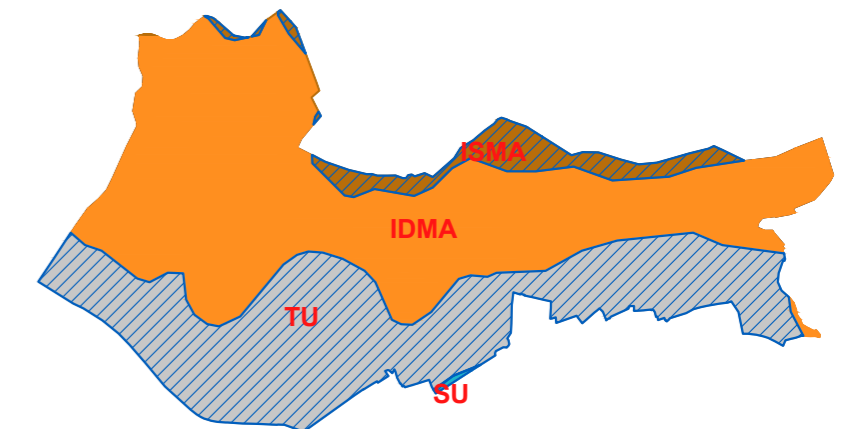
**Ambito di PUC : AR8**

PTCP assetto insediativo : IS-MA, ID-MA  
Limiti: NO NI-MA  
Superficie interessata: 9,25 ha



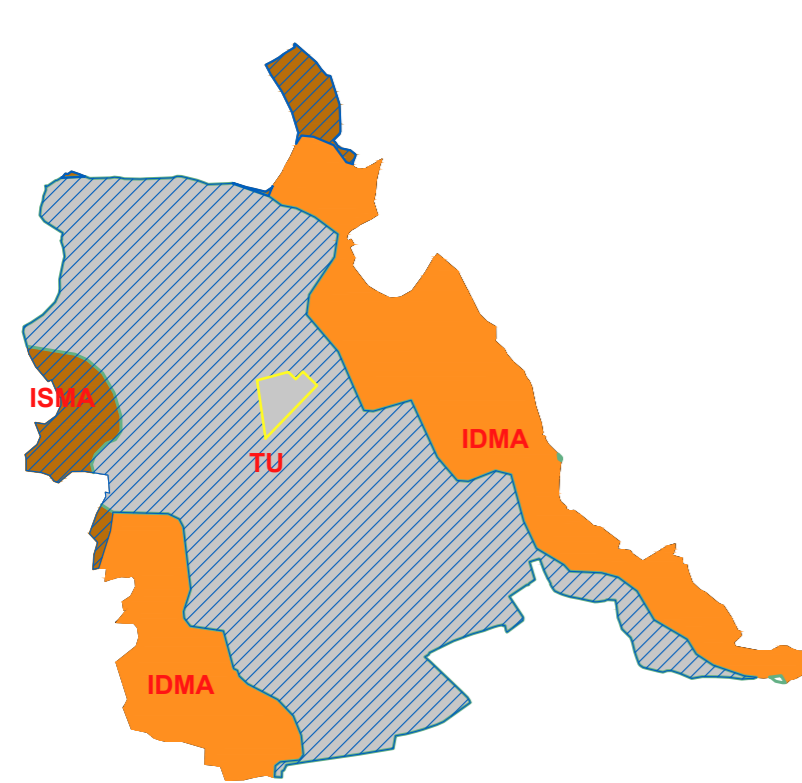
**Ambito di PUC : AR9**

PTCP assetto insediativo : IS-MA (SI limiti insed.sparsi ISMA)  
Limiti: NO IDMA, NO ANICE, NO ISMA CPA  
Superficie interessata: 3,40 ha



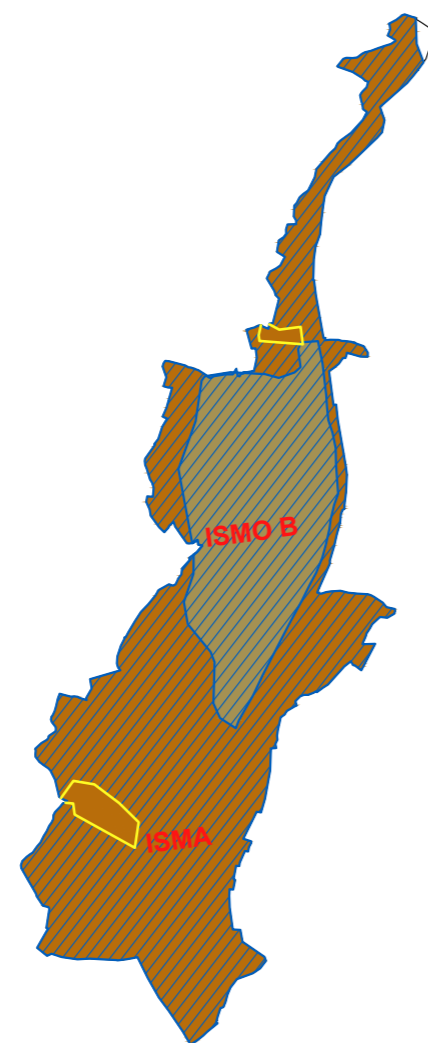
**Ambito di PUC : AR10**

PTCP assetto insediativo : ISMA, TU, SU  
Limiti: NO IDMA  
Superficie interessata: 13,00 ha



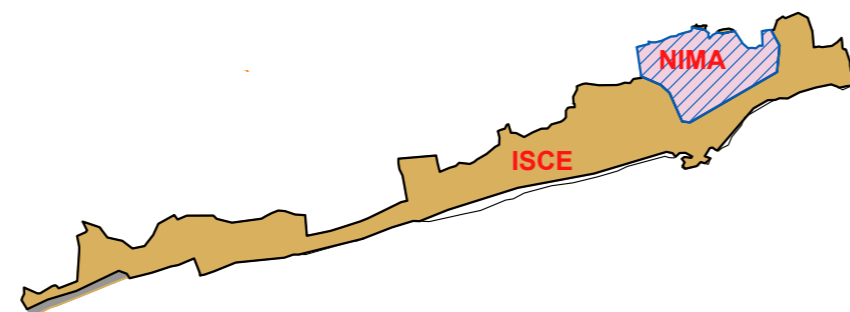
**Ambito di PUC : AR11**

PTCP assetto insediativo : ISMA, TU (no nucleo storico)  
Limiti: NO IDMA  
Superficie interessata: 30,71 ha



**Ambito di PUC : AR12**

PTCP assetto insediativo : IS-MA, IS-MO B  
Limiti: NO ANI-CE, IS-CE, NI-MA,  
FUORI DA NUCLEI STORICI MINORI  
Superficie interessata: 23,70 ha



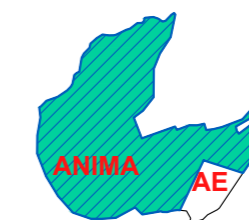
**Ambito di PUC : AR14 B**

PTCP assetto insediativo : NI-MA, ISMA  
Limiti: NO IDMA, NO ISCE, NO AICO  
Si limiti insed. Sparsi ISMA  
Superficie interessata: 1,44 ha



**Ambito di PUC : AR16 A**

PTCP assetto insediativo : ISMA, IDMO A, ANIMA  
Limiti: Fuori dal centro storico di Gorra, NO NICO, NO NIMA  
Superficie interessata: 12,79 ha



**Ambito di PUC : AR16 B**

PTCP assetto insediativo : ANI-MA, IS-MA  
Limiti: Fuori dal centro storico di Gorra, NICO, NIMA  
Superficie interessata: 4,12 ha

**LEGENDA: AMBITO DI PTCP**

ISMA CPA	ANICE
ISMA SAT	ANIMA
ISMO B	ANIMO B
NICE	IDMA
NICO	IDMO A
NIMA	ISCE
TRZ	ISMA
TU	AMBITO AMMESSO
SU	CONFINI NUCLEO STORICO



**COMUNE DI FINALE LIGURE**

Regione Liguria - Provincia di Savona

**VARIANTE AL VIGENTE PIANO URBANISTICO COMUNALE (PUC)**  
Modifica delle Norme generali di attuazione (NGA) concernente la Microricettività per la valorizzazione del territorio e lo sviluppo del turismo

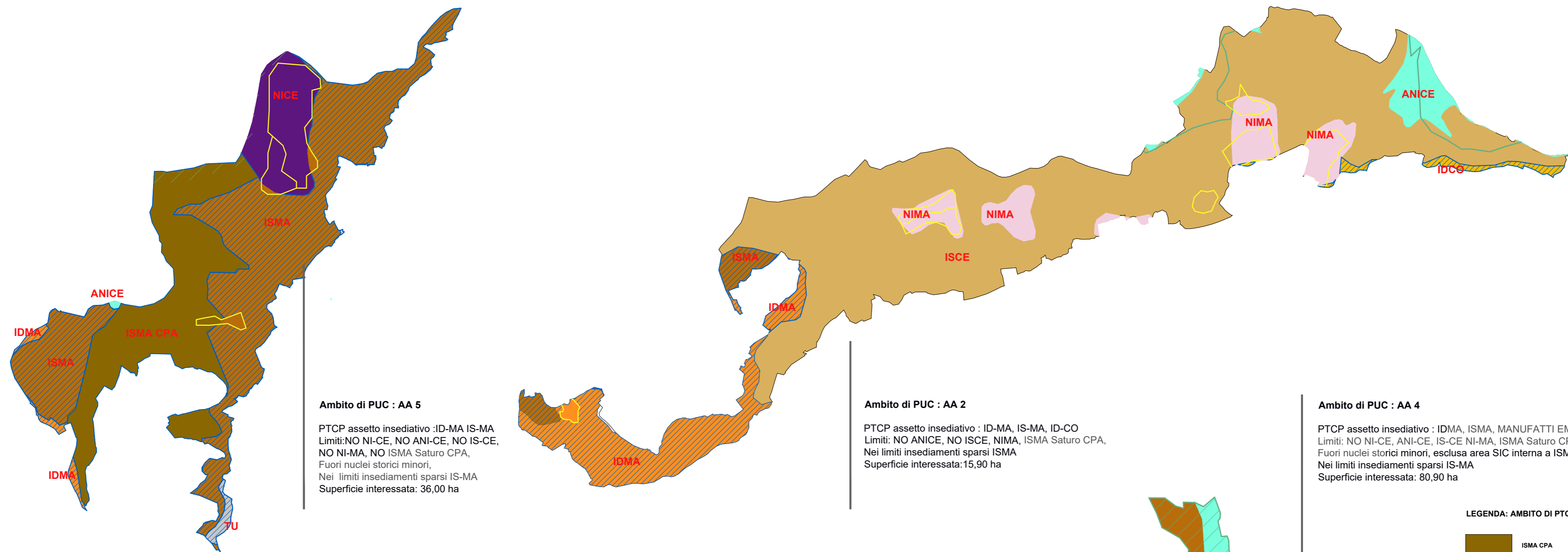
**Proponente**  
Comune di Finale Ligure  
Via T. Pertica 29, 17024 Finale Ligure (SV)  
Tel. 019 68901

**Progettazione**  
Responsabile Ufficio Urbanistica Edilizia Privata  
Geom. Scotto Dario

Riccardo Perlini agronomo  
Via Brignoni 2/13  
17100 Savona  
tel +39 3495786143

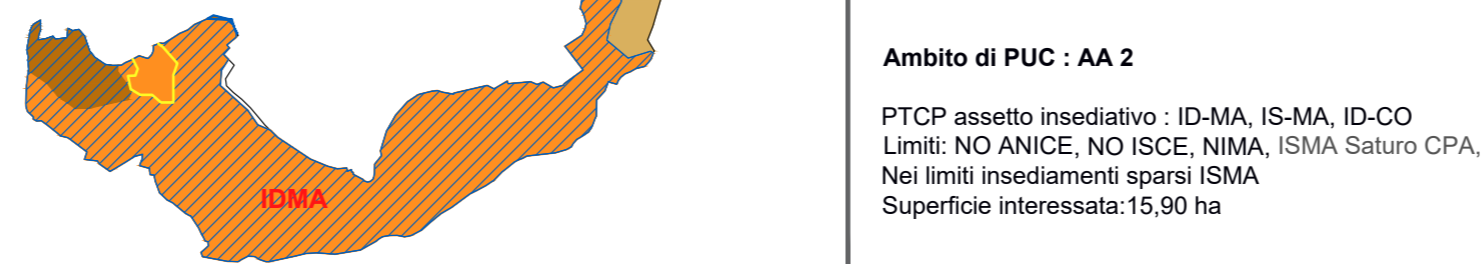
**Collaborazione**  
Carlotta Grandis architetto  
Via Marucchi 23  
17015 Celle Ligure (Sv)  
tel +39 3491523678

<b>OGGETTO</b>	ANALISI PLANIMETRICA: Suddivisione singoli ambiti interessati (AR) sovrapposizione PTCP
Scala	1:10000
Data consegna	Dicembre 2018
N. Tavola	



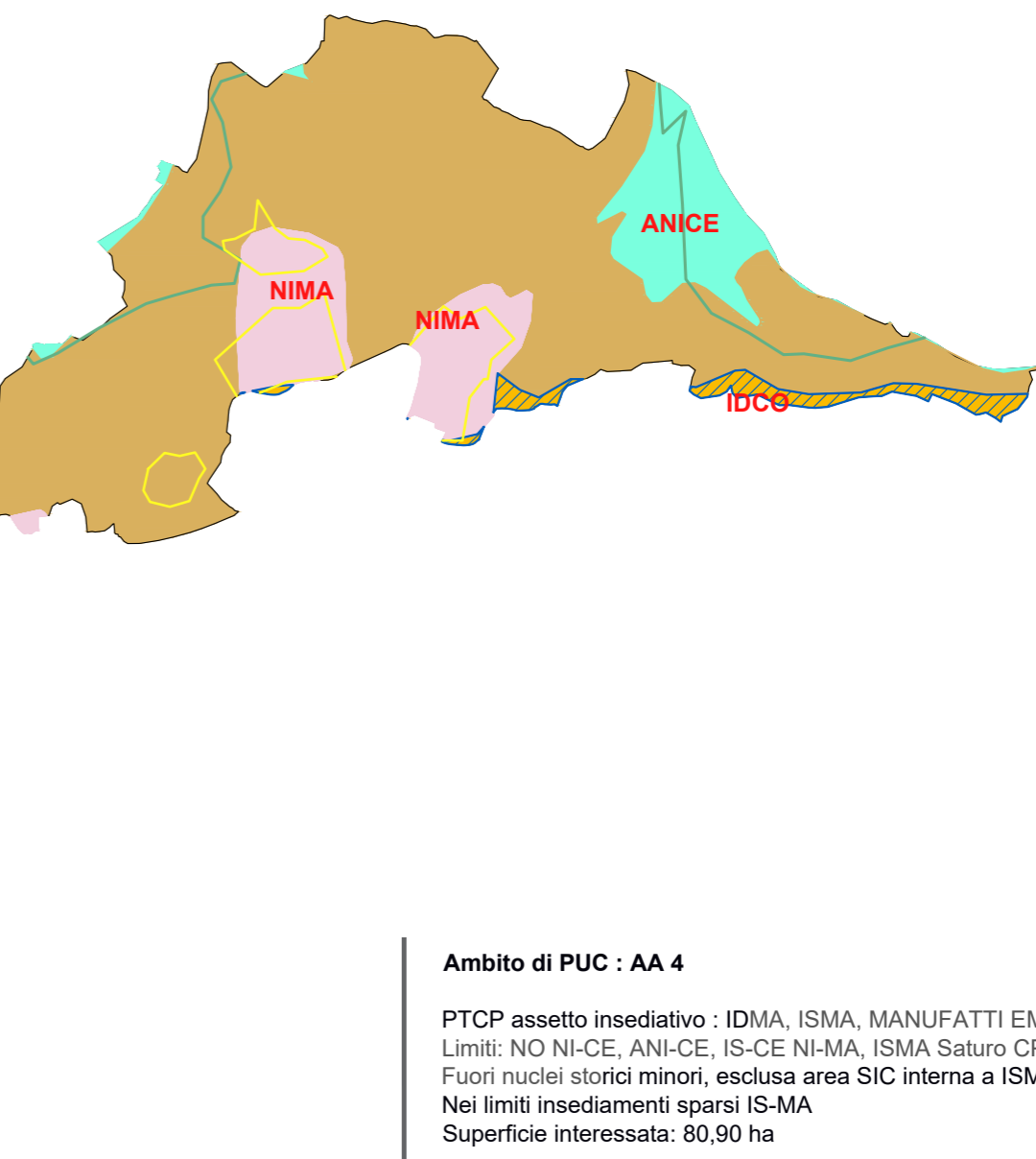
**Ambito di PUC : AA 5**

PTCP assetto insediativo :ID-MA IS-MA  
 Limiti:NO NI-CE, NO ANI-CE, NO IS-CE,  
 NO NI-MA, NO ISMA Saturo CPA,  
 Fuori nuclei storici minori,  
 Nei limiti insediamenti sparsi IS-MA  
 Superficie interessata: 36,00 ha



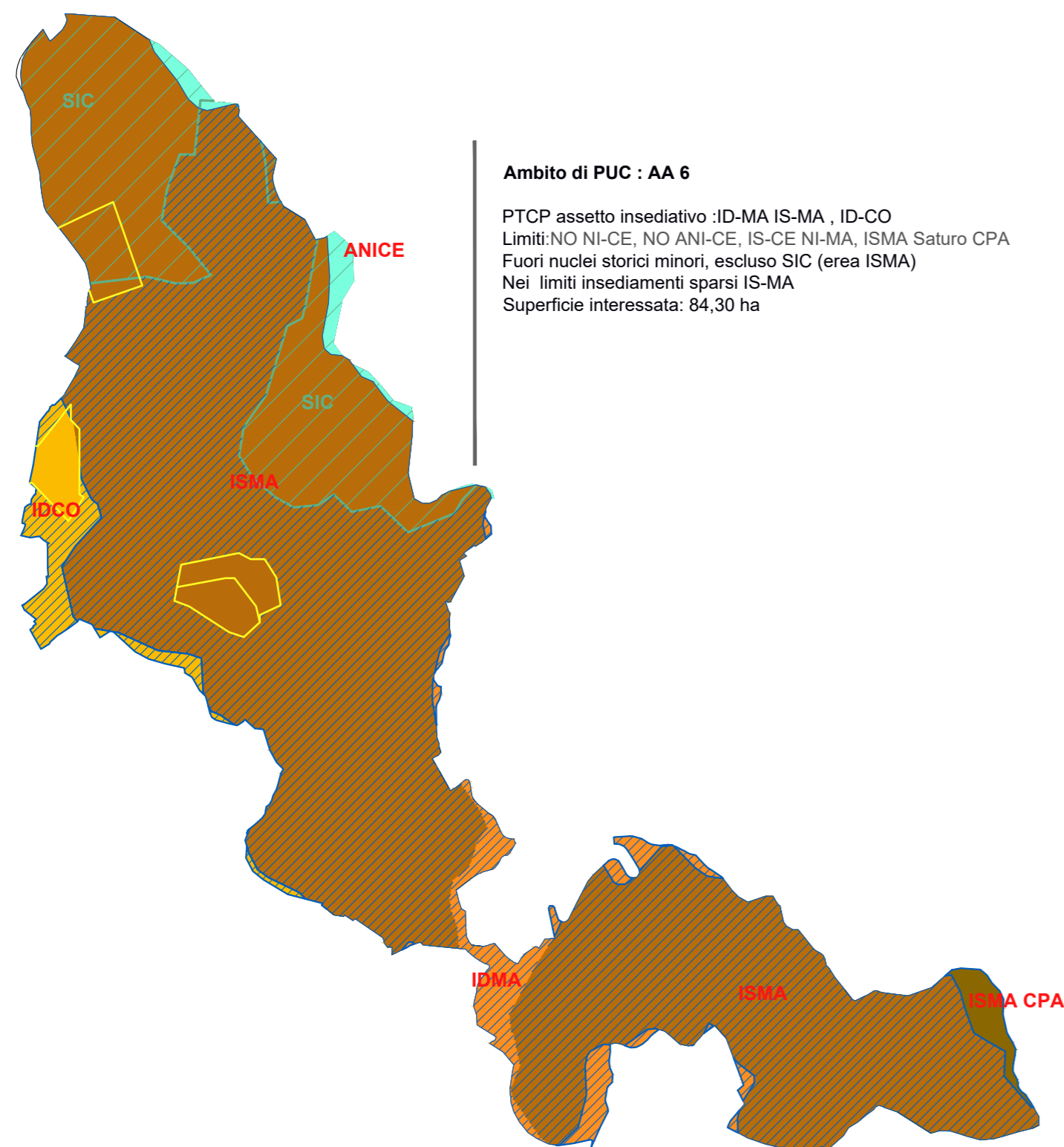
**Ambito di PUC : AA 2**

PTCP assetto insediativo : ID-MA, IS-MA, ID-CO  
 Limiti: NO ANICE, NO ISCE, NIMA, ISMA Saturo CPA,  
 Nei limiti insediamenti sparsi ISMA  
 Superficie interessata:15,90 ha



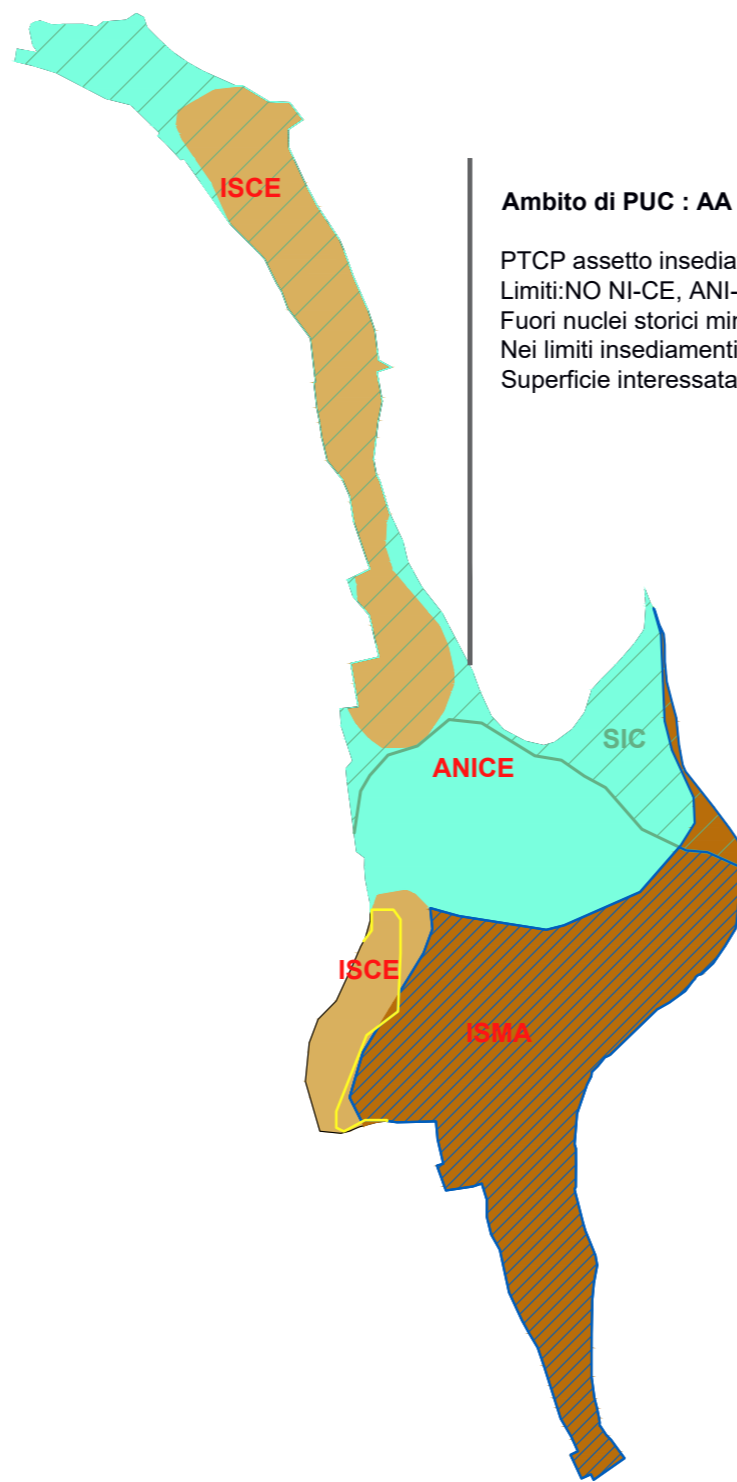
**Ambito di PUC : AA 4**

PTCP assetto insediativo : IDMA, ISMA, MANUFATTI EMERGENTI  
 Limiti: NO NI-CE, ANI-CE, IS-CE NI-MA, ISMA Saturo CPA,  
 Fuori nuclei storici minori, esclusa area SIC interna a ISMA  
 Nei limiti insediamenti sparsi IS-MA  
 Superficie interessata: 80,90 ha



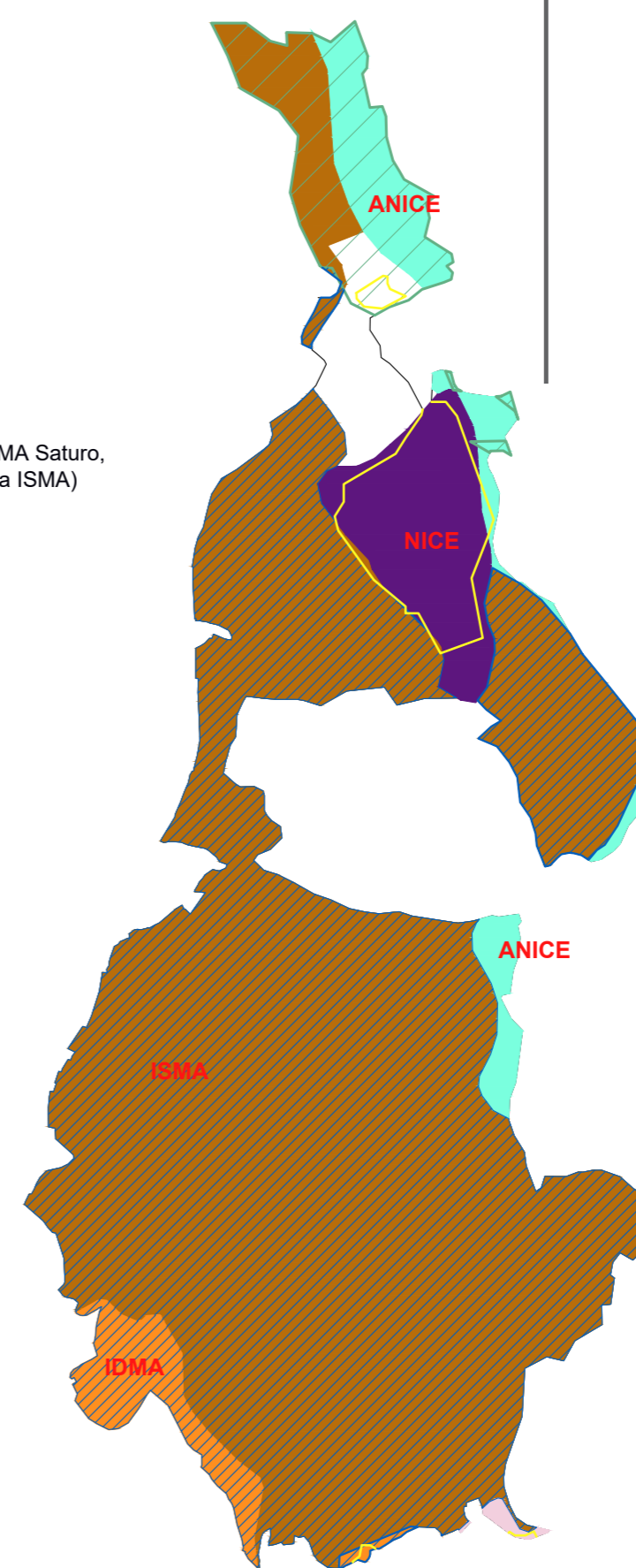
**Ambito di PUC : AA 6**

PTCP assetto insediativo :ID-MA IS-MA , ID-CO  
 Limiti:NO NI-CE, NO ANI-CE, IS-CE NI-MA, ISMA Saturo CPA  
 Fuori nuclei storici minori, escluso SIC (area ISMA)  
 Nei limiti insediamenti sparsi IS-MA  
 Superficie interessata: 84,30 ha



**Ambito di PUC : AA 7**

PTCP assetto insediativo : IS-MA  
 Limiti:NO NI-CE, ANI-CE, IS-CE NI-MA, ISMA Saturo,  
 Fuori nuclei storici minori, escluso SIC (area ISMA)  
 Nei limiti insediamenti sparsi IS-MA  
 Superficie interessata: 15,30 ha



**LEGENDA: AMBITO DI PTCP**

ISMA CPA	ANICE
ISMA SAT	ANIMA
ISMO B	ANIMO B
NICE	IDMA
NICO	IDMO A
NIMA	ISCE
TRZ	ISMA
TU	AMBITO AMMESSO
SU	CONFINE NUCLEO STORICO



**COMUNE DI FINALE LIGURE**

Regione Liguria - Provincia di Savona

**VARIANTE AL VIGENTE PIANO URBANISTICO COMUNALE (PUC)**  
 Modifica delle Norme generali di attuazione (NGA) concernente la Microricettività per la valorizzazione del territorio e lo sviluppo del turismo

**Proponente**  
 Comune di Finale Ligure  
 Via T. Pertica 29, 17024 Finale Ligure (SV)  
 Tel. 019 68901

**Progettazione**  
 Responsabile Ufficio Urbanistica Edilizia Privata  
 Geom. Scotto Dario  
 Riccardo Perlini agronomo  
 Via Brignoni 2/13  
 17100 Savona  
 tel +39 3405786143

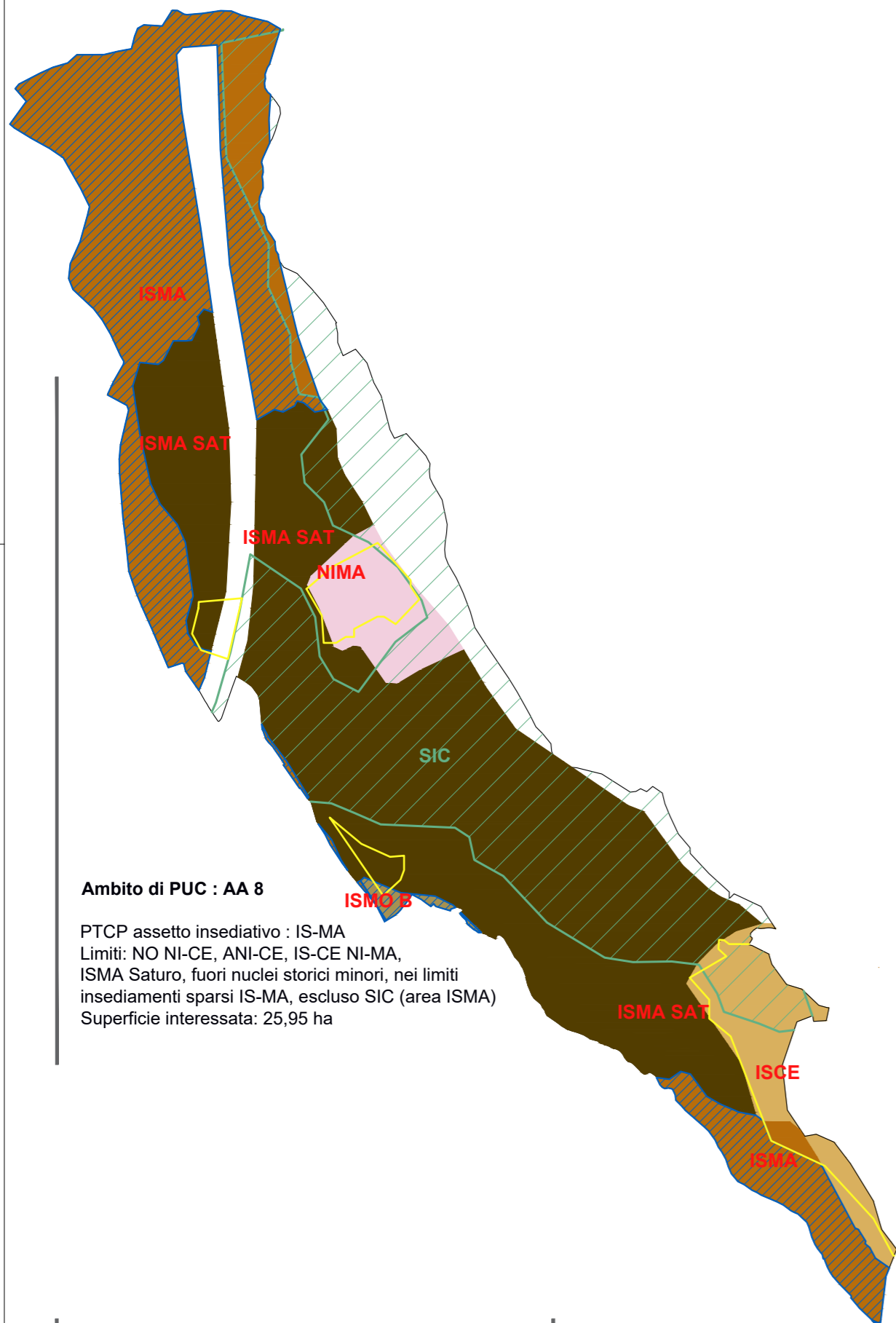
**Collaborazione**  
 Carlotta Grandis architetto  
 Via Marucchi 23  
 17015 Celle Ligure (Sv)  
 tel +39 3491523678

**OGGETTO** ANALISI PLANIMETRICA:  
 Suddivisione singoli ambiti interessati (AA)  
 sovrapposizione PTCP

Scala 1:10000

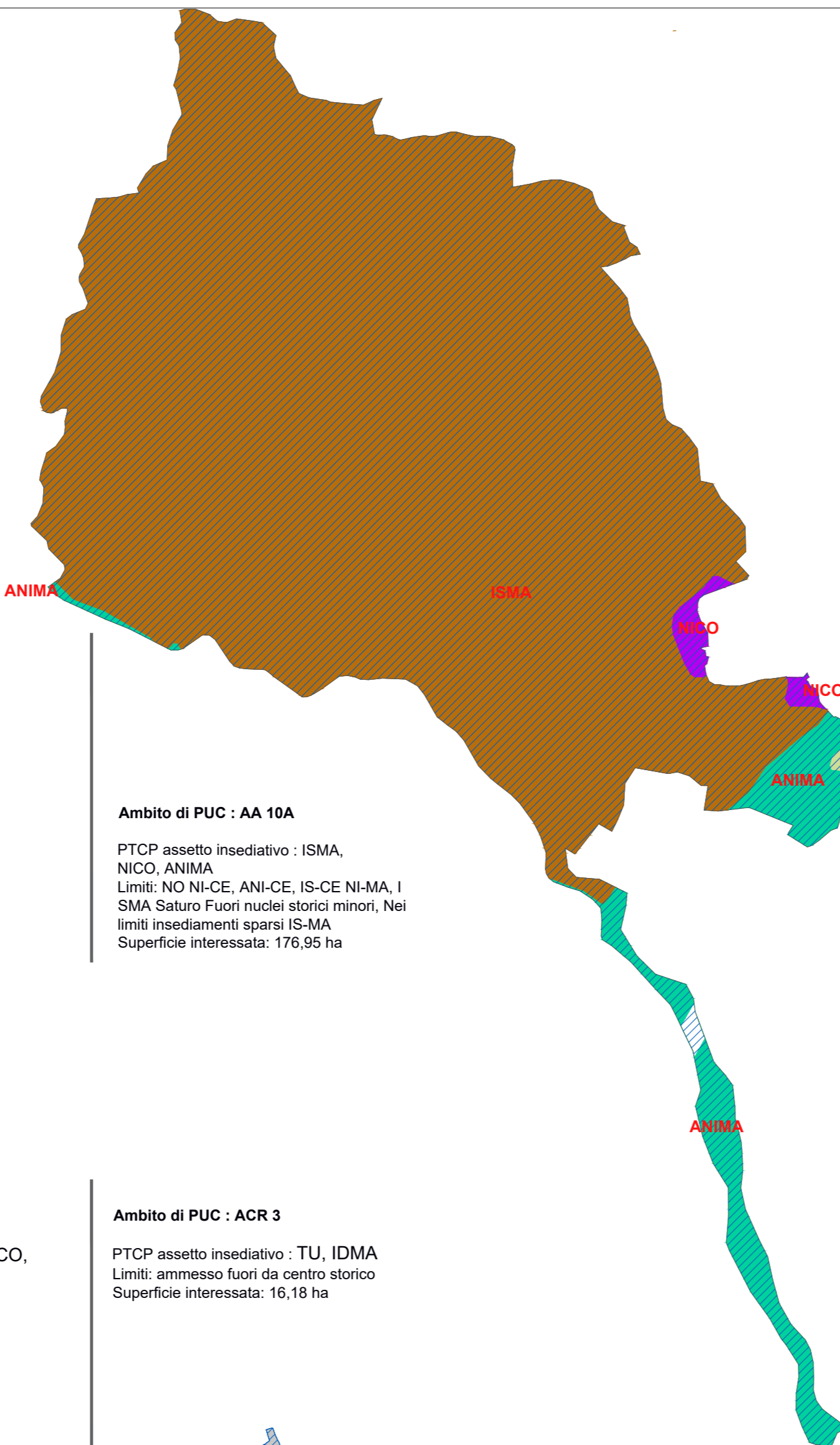
Data consegna Dicembre 2018

N. Tavola



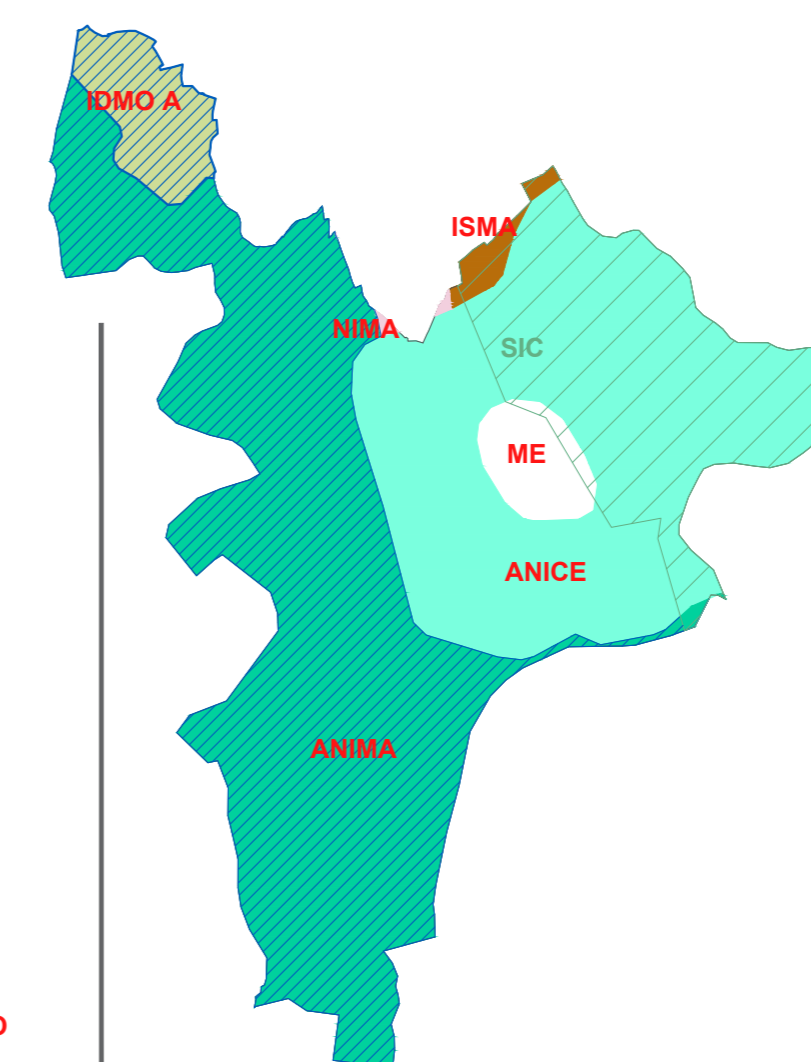
**Ambito di PUC : AA 8**

PTCP assetto insediativo : IS-MA  
 Limiti: NO NI-CE, ANI-CE, IS-CE NI-MA, ISMA Saturo, fuori nuclei storici minori, nei limiti insediamenti sparsi IS-MA, escluso SIC (area ISMA)  
 Superficie interessata: 25,95 ha



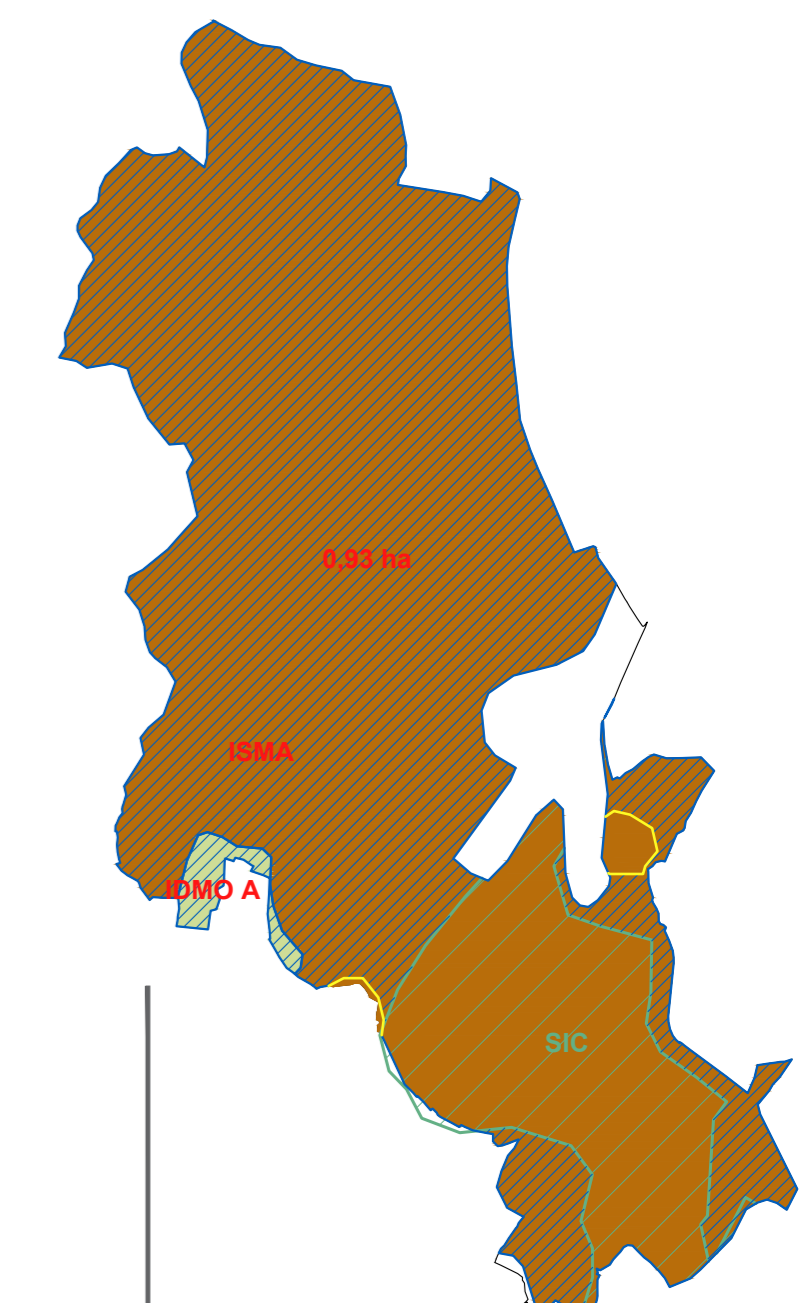
**Ambito di PUC : AA 10A**

PTCP assetto insediativo : ISMA, NICO, ANIMA  
 Limiti: NO NI-CE, ANI-CE, IS-CE NI-MA, I SMA Saturo Fuori nuclei storici minori, Nei limiti insediamenti sparsi IS-MA  
 Superficie interessata: 176,95 ha



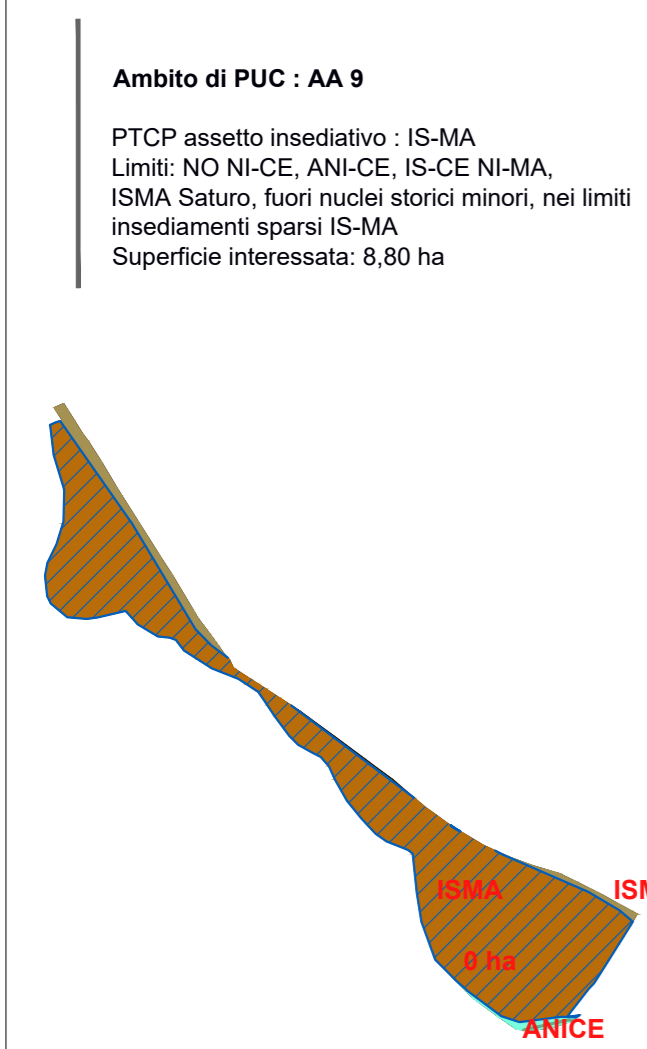
**Ambito di PUC : AA 10B**

PTCP assetto insediativo : ANI-MA, IDMO A  
 Limiti: NO NI-CE, ANI-CE, IS-CE, NI-MA, ISMA Saturo  
 Fuori nuclei storici minori, Nei i limiti insediamenti sparsi IS-MA  
 Superficie interessata: 32,00 ha



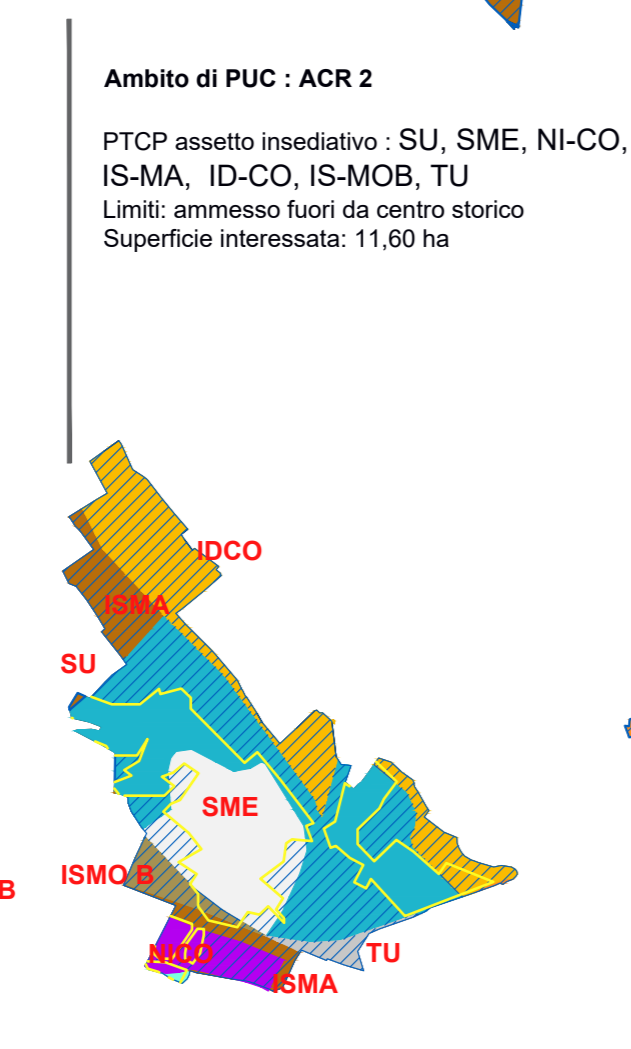
**Ambito di PUC : AA 11**

PTCP assetto insediativo : IS-MA ID-MO A  
 Limiti: NNO NI-CE, ANI-CE, IS-CE NI-MA, ISMA Saturo, Fuori nuclei storici minori, nei limiti insediamenti sparsi IS-MA, escluso SIC (area ISMA)  
 Superficie interessata: 62,39 ha



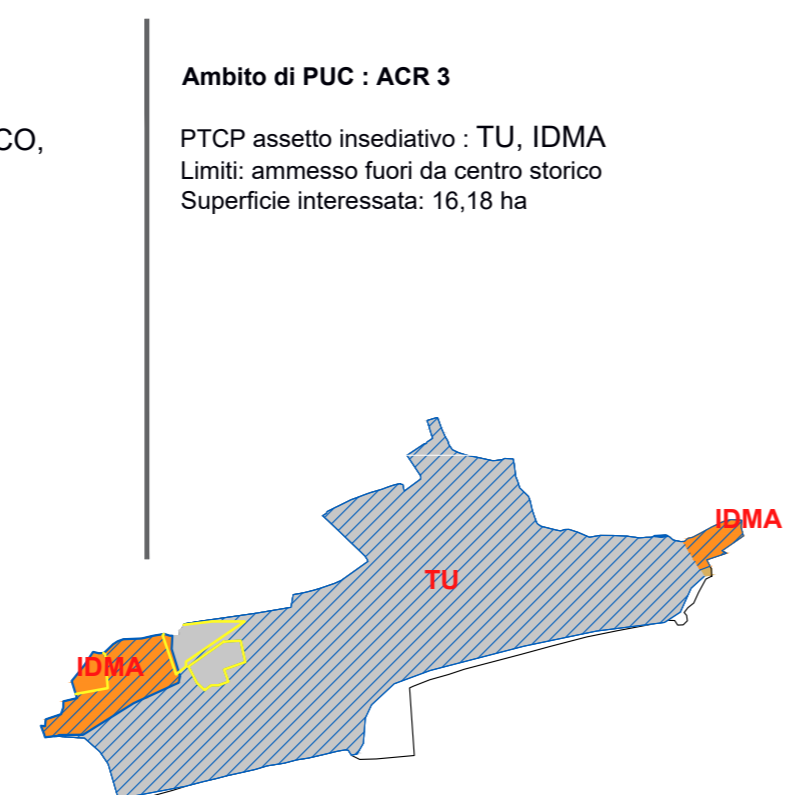
**Ambito di PUC : AA 9**

PTCP assetto insediativo : IS-MA  
 Limiti: NO NI-CE, ANI-CE, IS-CE NI-MA, ISMA Saturo, fuori nuclei storici minori, nei limiti insediamenti sparsi IS-MA  
 Superficie interessata: 8,80 ha



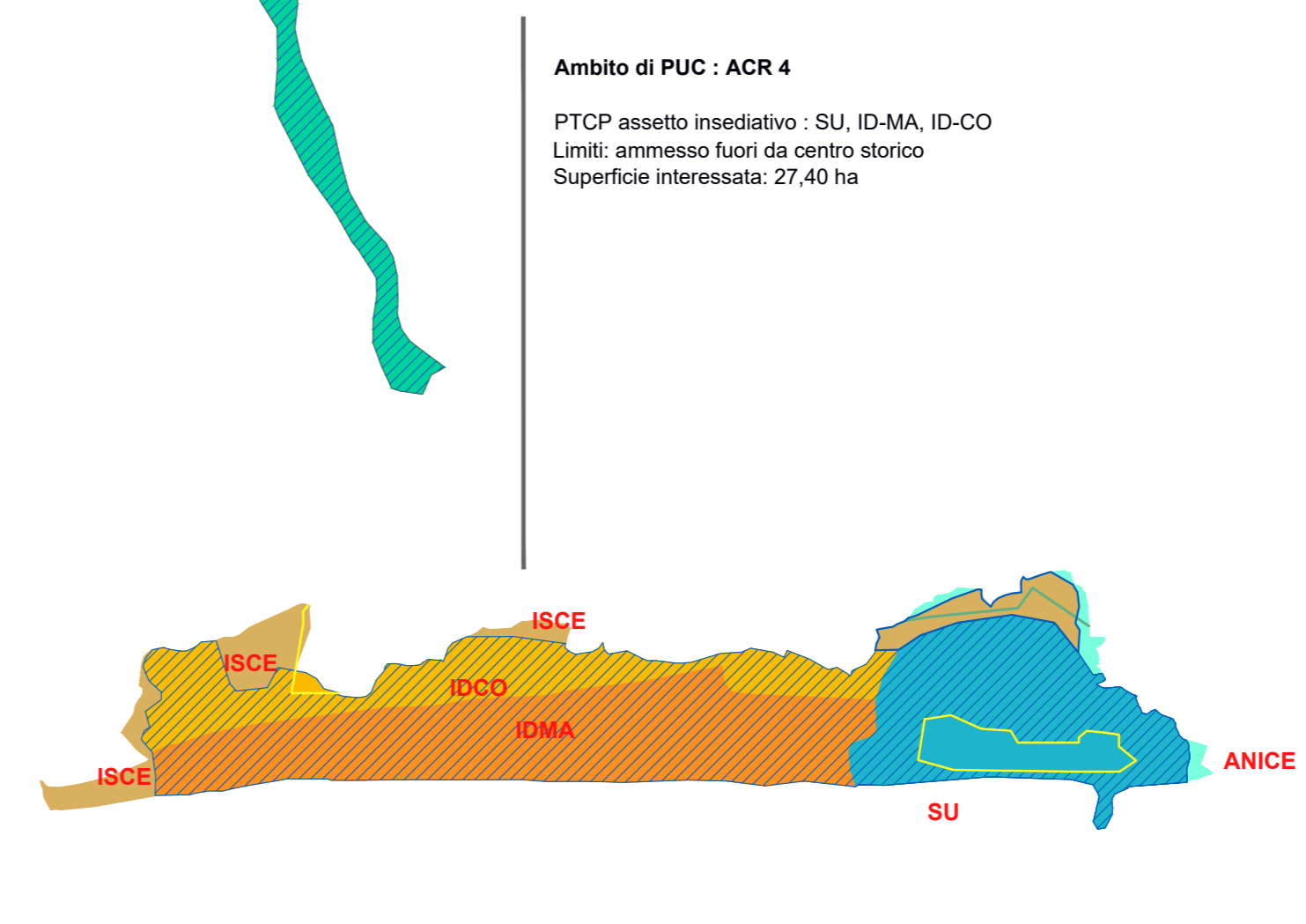
**Ambito di PUC : ACR 2**

PTCP assetto insediativo : SU, SME, NI-CO, IS-MA, ID-CO, IS-MOB, TU  
 Limiti: ammesso fuori da centro storico  
 Superficie interessata: 11,60 ha



**Ambito di PUC : ACR 3**

PTCP assetto insediativo : TU, IDMA  
 Limiti: ammesso fuori da centro storico  
 Superficie interessata: 16,18 ha



**Ambito di PUC : ACR 4**

PTCP assetto insediativo : SU, ID-MA, ID-CO  
 Limiti: ammesso fuori da centro storico  
 Superficie interessata: 27,40 ha

**LEGENDA: AMBITO DI PTCP**

ISMA CPA	ANICE
ISMA SAT	ANIMA
ISMO B	ANIMO B
NICE	IDMA
NICO	IDMO A
NIMA	ISCE
TRZ	ISMA
TU	AMBITO AMMESSO
SU	CONFINE
	NUCLEO STORICO

**COMUNE DI FINALE LIGURE**

Regione Liguria - Provincia di Savona

**VARIANTE AL VIGENTE PIANO URBANISTICO COMUNALE (PUC)**  
 Modifica delle Norme generali di attuazione (NGA) concernente la Microricettività per la valorizzazione del territorio e lo sviluppo del turismo

**Proponente**  
 Comune di Finale Ligure  
 Via T. Pertica 29, 17024 Finale Ligure (SV)  
 Tel. 019 68901

**Progettazione**  
 Responsabile Ufficio Urbanistica Edilizia Privata  
 Geom. Scotto Dario  
 Riccardo Perlini agronomo  
 Via Brignoni 2/13  
 17100 Savona  
 tel +39 3405786143

**Collaborazione**  
 Carlotta Grandis architetto  
 Via Marucchi 23  
 17015 Celle Ligure (Sv)  
 tel +39 3491523678

<b>OGGETTO</b>	ANALISI PLANIMETRICA: suddivisione singoli ambiti interessati (AA - ACR) sovrapposizione PTCP
Scala	1:10000
Data consegna	Dicembre 2018
N. Tavola	